



Lasy Państwowe



Nadleśnictwo Piotrków

**Informacja o działalności w roku 2025
Plany na rok 2026**

www.lasy.gov.pl



Dlaczego przesyłamy Państwu ten raport?

Lasy Państwowe to ogólnopolska organizacja, zarządzająca większością zasobów leśnych kraju. W naszej pieczy znajduje się przeszło 7,6 mln ha gruntów. To ¼ Polski. Nadleśnictwo Piotrków to jedno z 429 nadleśnictw, które zarządzają lasami na poziomie lokalnym. Dbą o przyrodę, udostępnia lasy dla rekreacji, ale jest też istotnym podmiotem gospodarczym. Dostarcza drewno, które służy nam wszystkim, zatrudnia i generuje miejsca pracy. Jest płatnikiem lokalnych podatków. Szczegółowe dane nt. działalności nadleśnictwa znajdują Państwo na kolejnych stronach.

W tym roku po raz pierwszy nasza organizacja kieruje tego rodzaju raporty do samorządów gminnych w całej Polsce. Samorządy to nasz naturalny i bliski partner. To Państwo posiadają mandat uzyskany w demokratycznych wyborach, uprawniający do reprezentowania strony społecznej.

Raport traktujemy jako narzędzie w dialogu, który leśnicy chcą prowadzić ze stroną społeczną. Uważamy za oczywiste, że powinni Państwo dowiadywać się o naszej działalności. O jej efektach w minionym roku i o naszych zamierzeniach na rok bieżący. Niech to będzie podstawa do dyskusji na temat sposobów zarządzania lasami, ich wpływu na gospodarkę, klimat i stosunki wodne. O oczekiwaniach społecznych. Stoimy na stanowisku, że debata i konsultacje w środowisku lokalnym mają szczególną wartość. Bo odbywają się w poczuciu odpowiedzialności i realnej oceny skutków podejmowanych decyzji.



Mateusz Garbacz
Nadleśniczy
Nadleśnictwa Piotrków

INFORMACJA O DZIAŁALNOŚCI NADLEŚNICTW Zasoby w zarządzie nadleśnictwa


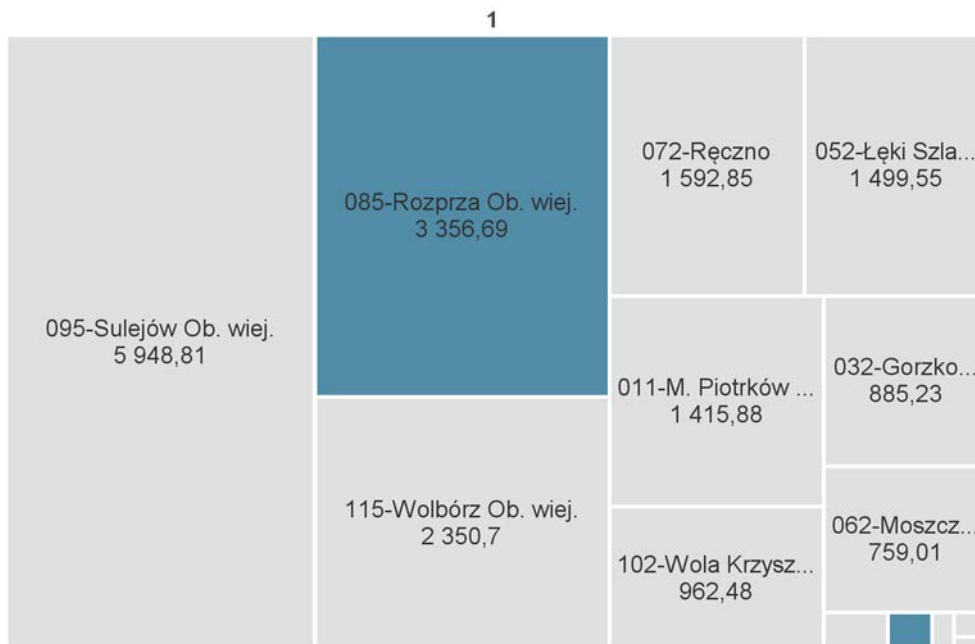
10-10-084 - Rozprza Miasto, 10-10-085 - Rozprza Ob. wiej.

	Pow. ogółem (ha)	Lasy (ha)
Nadleśnictwo PIOTRKÓW	19 048,01	18 604,33
z tego w gm. 10-10-084 - Rozprza Miasto, 10-10-085 - Rozprza Ob. wiej.	17,92%	17,98%

wybrana gmina/gminy	Pow. ogółem (ha)	Lasy (ha)
10-10-084 - Rozprza Miasto, 10-10-085 - Rozprza Ob. wiej.	3 407,50	3 340,53
w tym udział nadleśnictwa PIOTRKÓW	100,00%	100,00%

Gminy na terenie nadleśnictwa Nadleśnictwo PIOTRKÓW

Nadleśnictwa na terenie gminy 10-10-084 - Rozprza Miasto, 10-10-085 - Rozprza Ob. wiej.



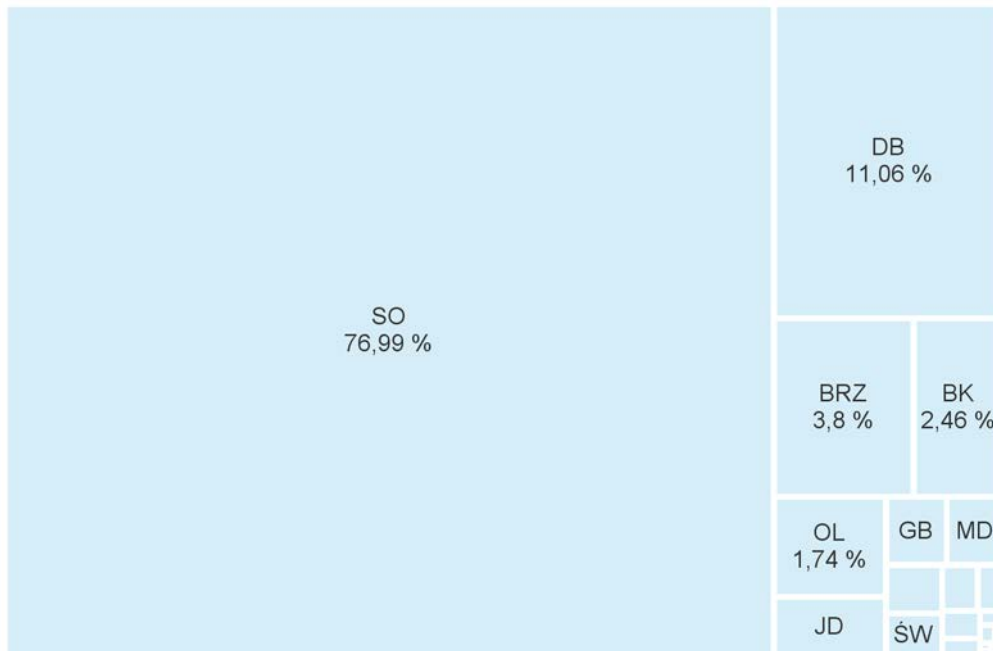
INFORMACJA O DZIAŁALNOŚCI NADLEŚNICTW Zasoby w zarządzie nadleśnictwa

10-10-084 - Rozprza Miasto, 10-10-085 - Rozprza Ob. wiew.

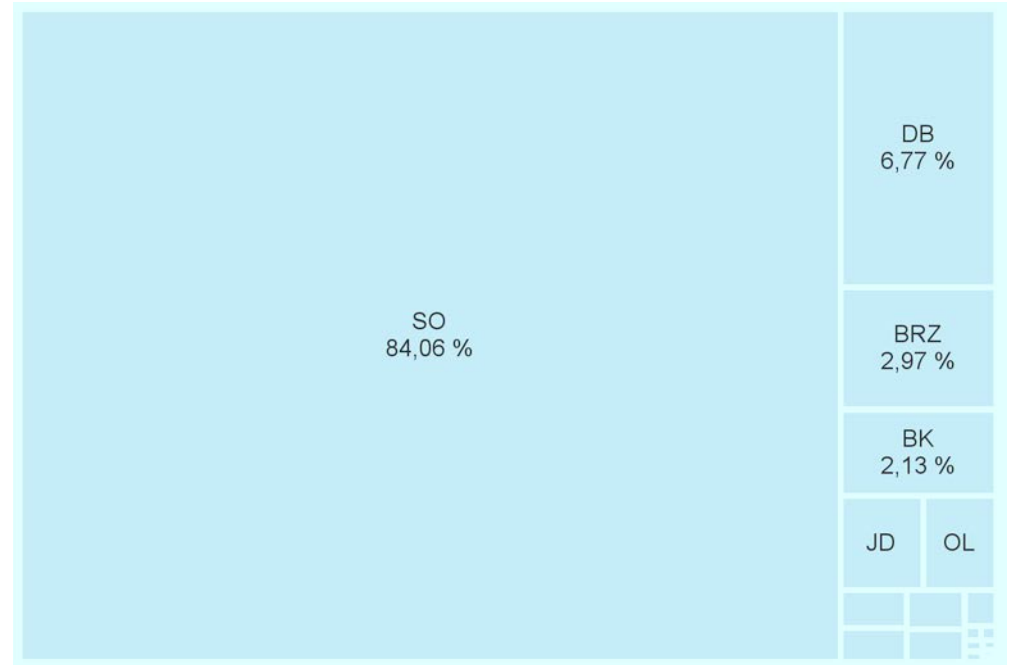
	Pow. ogółem (ha)	Lasy (ha)	Średni wiek
Nadleśnictwo PIOTRKÓW	19 048,01	18 604,33	74

wybrana gmina/gminy	Pow. ogółem (ha)	Lasy (ha)	Średni wiek
10-10-084 - Rozprza Miasto, 10-10-085 - Rozprza Ob. wiew.	3 413,06	3 344,81	73
w stosunku do całego nadleśnictwa	17,92%	17,98%	niższy o 2 lat

Skład gatunkowy (według gatunków rzeczywistych) całe nadleśnictwo



Skład gatunkowy (według gatunków rzeczywistych) - gmina 10-10-084 - Rozprza Miasto, 10-10-085 - Rozprza Ob. wiew.



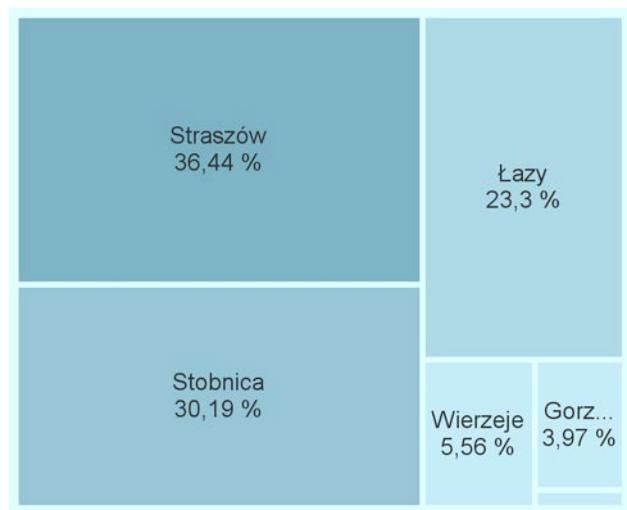
INFORMACJA O DZIAŁALNOŚCI NADLEŚNICTW - zarządzenie 115/2024 Zasoby w zarządzie nadleśnictwa - leśnictwa

10-10-084 - Rozprza Miasto, 10-10-085 - Rozprza Ob. wiej.

	liczba leśnictw
Nadleśnictwo PIOTRKÓW	12

PODZIAŁ TERYTORIALNY - LEŚNICTWA								
Żarnowica 9,53 %	Łazy 8,91 %	Stobnica 8,83 %	Felicja 8,83 %	Przyglów 8,7 %	Meszcze 8,28 %	Proszenie 8,21 %	Uszczyn 7,96 %	Wierzeje 7,88 %
						Grzegorzówka 8,21 %	Gorzkowice 7,93 %	Straszów 6,73 %

10-10-084 - Rozprza Miasto, 10-10-085 - Rozprza Ob. wiej.	6
--	---

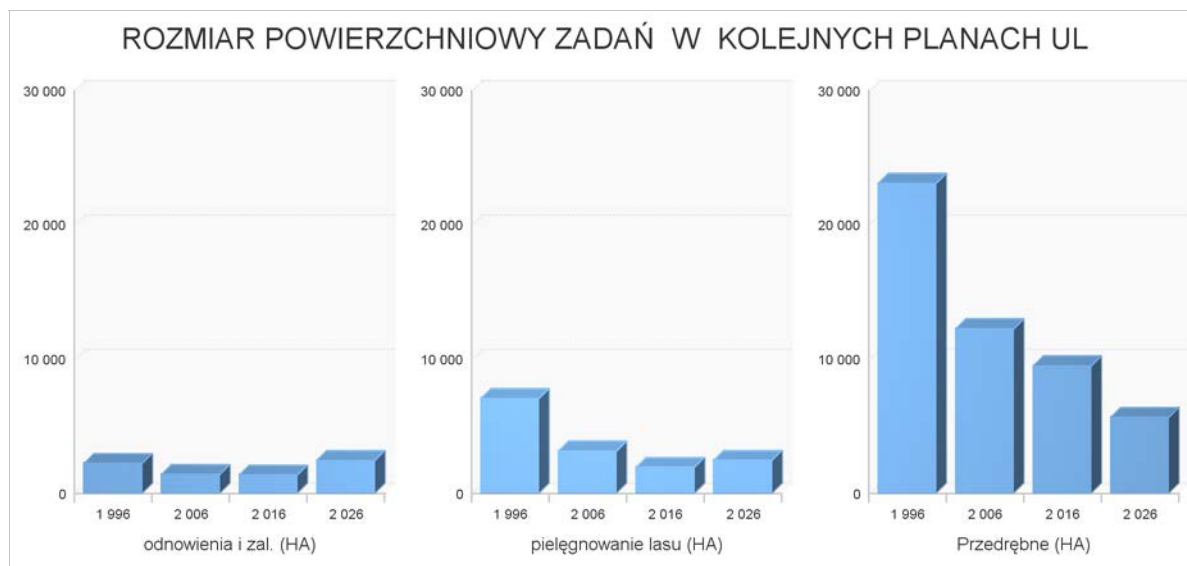
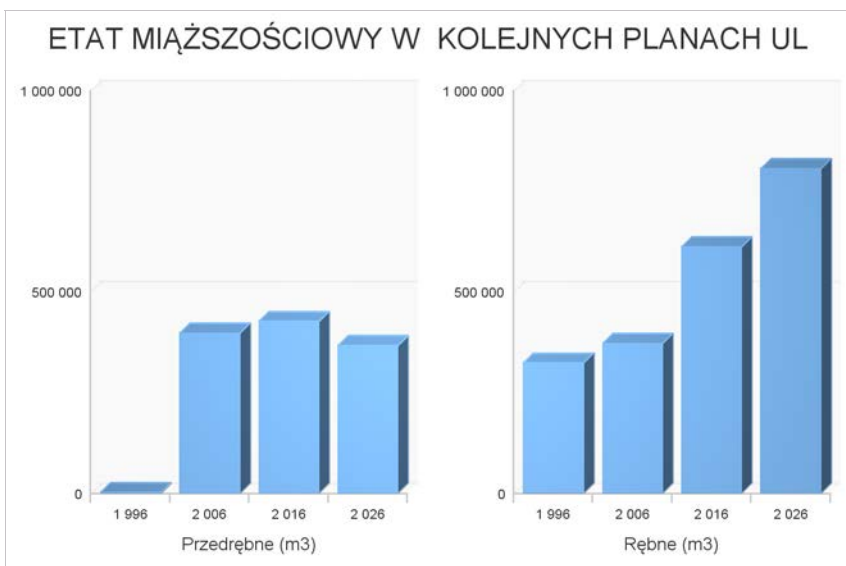


INFORMACJA O DZIAŁALNOŚCI NADLEŚNICTW
Rozmiar zadań zapisanych w planie urządzenia lasu

Aktualny Plan Urządzenia Lasu w Nadleśnictwie PIOTRKÓW
 obowiązuje od roku 2026 i został opracowany na 10 lat -
 na lata 2026 - 2035

etat miąższościowy użytków rębnych (m3)	804 877
etat powierzchniowy cięć w użytkowaniu przedrębnym (ha)	5 652,81
szacunkowe pozyskanie w użytkowaniu przedrębnym (m3)	367 434
projektowana powierzchnia zalesień i odnowień (ha)	2 432,21
projektowana powierzchni pielęgnowania lasu (ha)*	2 446,36

* - powierzchnia sumaryczna, może obejmować zabiegi wielokrotne, np. PIEL i CW na jednej powierzchni.



**INFORMACJA O DZIAŁALNOŚCI NADLEŚNICTWA
wykonanie pozyskania - rok 2025**

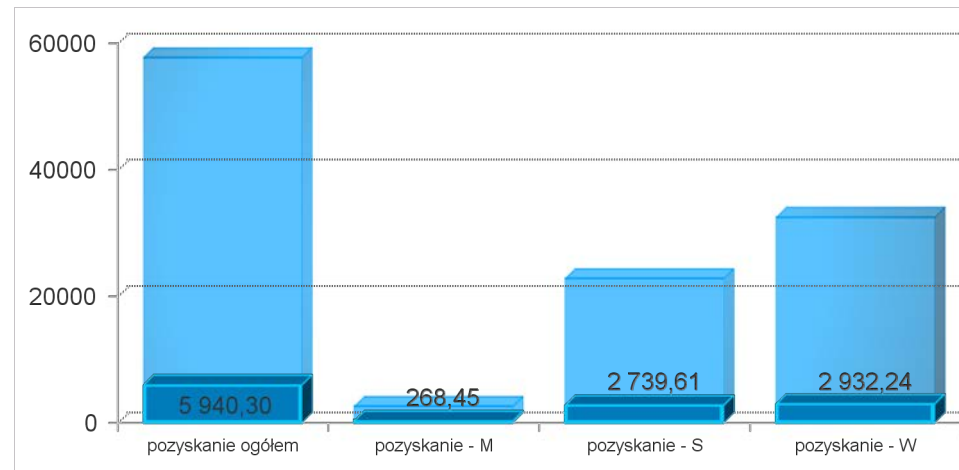
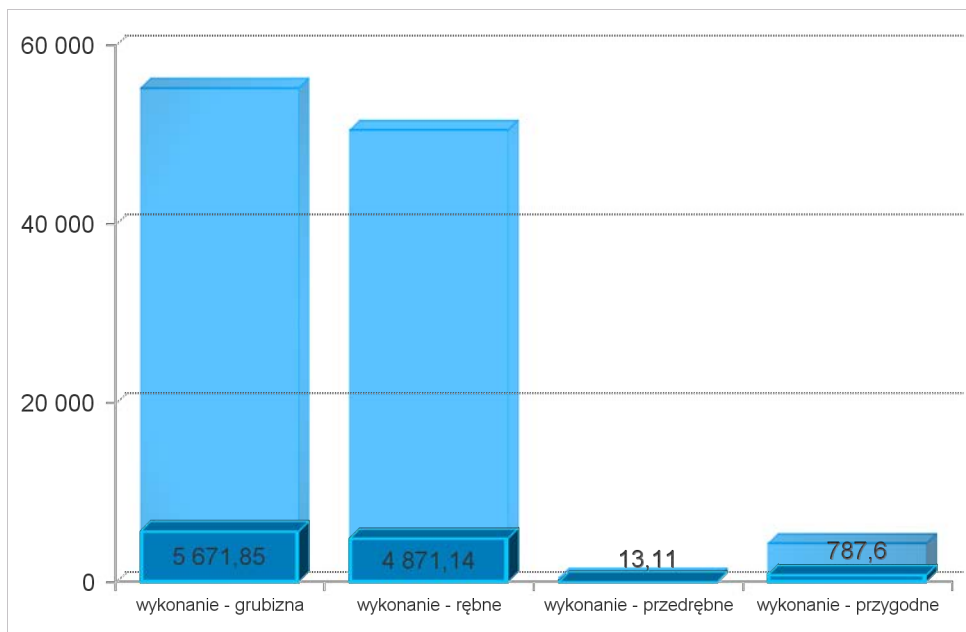
10-10-084 - Rozprza Miasto, 10-10-085 - Rozprza Ob. wiej.

Pozyskanie w kategoriach cięć w gminie 10-10-084 - Rozprza Miasto, 10-10-085 - ...
(udział pozyskania w gminie w pozyskaniu w nadleśnictwie)

	ogółem - grubizna	rębne	przedrębne	przygodne
gmina	5 671,85	4 871,14	13,11	787,6
% w ogółem	100,00%	85,88%	0,23%	13,89%
n-ctwo	55 176,48	50 491,61	404,88	4 279,99
% w ogółem	100,00%	91,51%	0,73%	7,76%
% gm. w n-ctwie	10,28%	9,65%	3,24%	18,40%

Pozyskanie w kategoriach sortymentów w gminie 10-10-084 - Rozprza Miasto, 10-1...
(udział pozyskania w gminie w pozyskaniu w nadleśnictwie)

	ogółem grubizna i drobnica	drewno małowymiarowe	drewno średniowymiarowe	drewno wielkowymiarowe
gmina	5 940,3	268,45	2 739,61	2 932,24
% w ogółem	100,00%	4,52%	46,12%	49,36%
n-ctwo	57 701,12	2 524,64	22 741,2	32 435,28
% w ogółem	100,00%	4,38%	39,41%	56,21%
% gm. w n-ctwie	10,29%	10,63%	12,05%	9,04%



DREWNO OPAŁOWE (NADLEŚNICTWO)		pozyskanie (m3)	Cena średnia (zł)	Cena min. (zł)	Cena Max. (zł)
M2	gałęziówka	2 524,64	29	29	29
S4	wałki opałowe	8 421,10	152,02	81	187

INFORMACJA O DZIAŁALNOŚCI NADLEŚNICTWA
plan pozyskania - rok 2026, plan zasadniczy

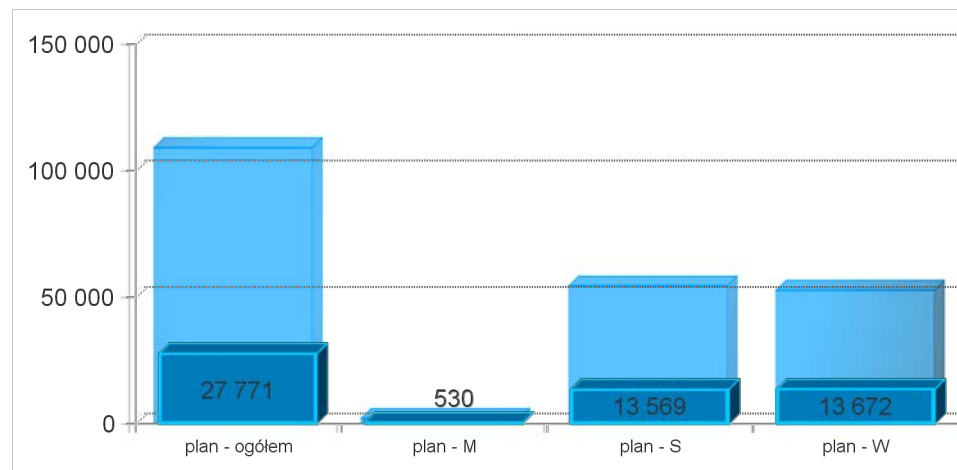
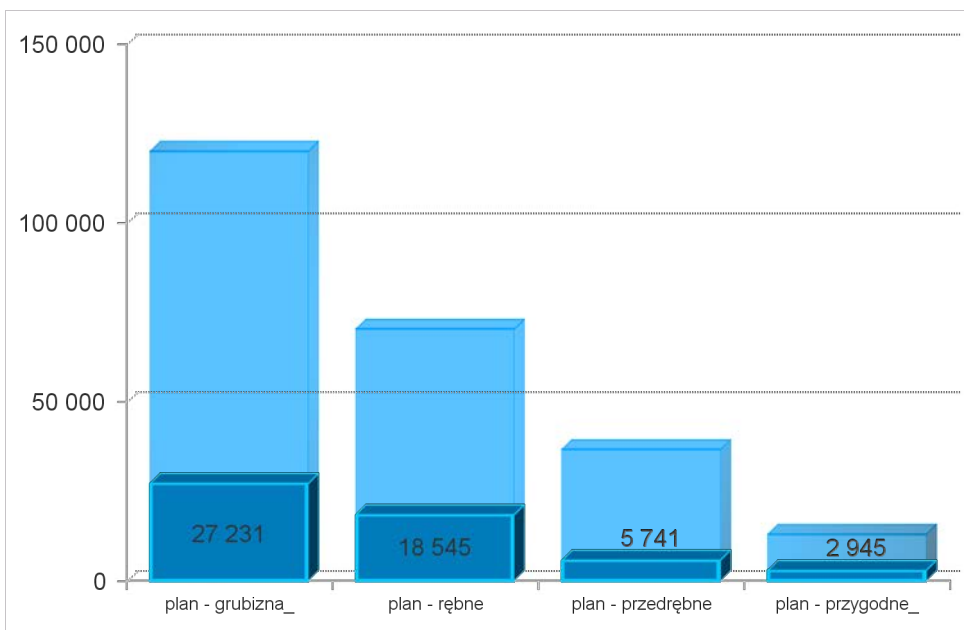
10-10-084 - Rozprza Miasto, 10-10-085 - Rozprza Ob. wiej.

Plan pozysk. grubizny w kateg. cięć w gminie (udział pozyskania w skali nadleśnictwie)

	ogółem - grubizna	rębne	przedrębne	przygodne
gmina	27 231	18 545	5 741	2 945
% w ogółem	100,00%	68,10%	21,08%	10,81%
n-ctwo	120 003	70 345	36 679	12 979
% w ogółem	100,00%	58,62%	30,57%	10,82%
% gm.	22,69%	26,36%	15,65%	22,69%

Plan pozysk. w kateg. sortymentów w gminie (udział pozyskania w skali nadleśnictwie)

	ogółem grubizna i drobnica	drewno małowymiarowe	drewno średniowymiarowe	drewno wielkowymiarowe
gmina	27 771	530	13 569	13 672
% w ogółem	100,00%	1,91%	48,86%	49,23%
n-ctwo	121 981	1 978	66 238	53 765
% w ogółem	100,00%	1,62%	54,30%	44,08%
% gm.	22,77%	26,79%	20,49%	25,43%




DREWNO OPAŁOWE		pozyskanie (plan - m3)	Cena średnia (zł)	Cena min. (zł)	Cena Max. (zł)
M2	gałęziówka	1 978,00	29	29	29
S4	wałki opałowe	12 456,00	156,74	81	187

*Cięcia przygodne zostały rozliczone proporcjonalnie do wielkości planowanego pozyskania w innych rodzajach cięć

INFORMACJA O DZIAŁALNOŚCI NADLEŚNICTW
partnerzy gospodarczy - ZAKŁADY USŁUG LEŚNYCH świadczące usługi częściowo lub całkowicie w roku 2025

10-10-084 - Rozprza Miasto, 10-10-085 - Rozprza Ob. wiej.

Zakłady Usług Leśnych świadczące usługi w Nadleśnictwie. Kolorem niebieskim wyróżniono ZUL działające na terenie pakietów położonych na terenie gminy 10-10-084 - Rozprza Miasto, 10-10-085 - Rozprza Ob. wiej. (ciemnym - w całości, jasnym - w części)



INFORMACJA O DZIAŁALNOŚCI NADLEŚNICTW
partnerzy gospodarczy - NABYWCY DREWNA w roku 2025 (raport pomocniczy - do informacji o firmach lokalnych)

10-10-084 - Rozprza Miasto, 10-10-085 - Rozprza Ob. wiew.

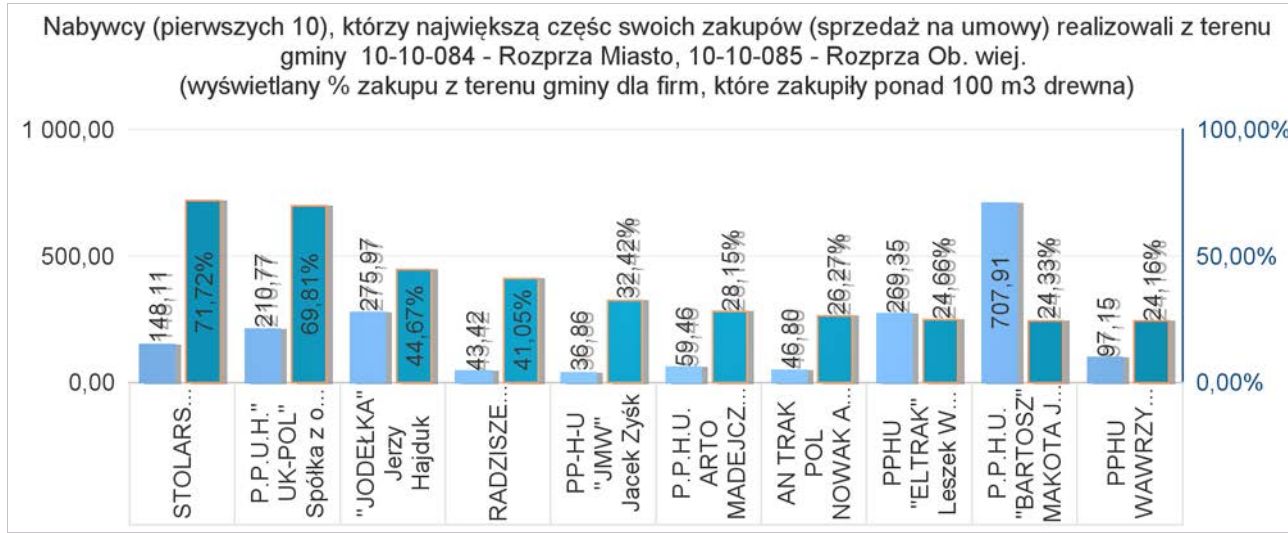
Sprzedż drewna (m3) wedłg kierunków z terenu całego nadleśnictwa

spredż na umowy do klientw krajow...	49 392,56
spredż na podst. cennika sprzed.de...	10 601,53
rozchód na własne potrzeby	179,60
rozchód na deputaty	251,56
dostawy do jednostek innych ...	32,97
dostawa wewnątrzwspólnot...	7,71
	2025



Sprzedż drewna (m3) wedłg kierunków z terenu gminy 10-10-084 - Rozprza Miasto, 10-10-085 - Rozprza Ob. wiew.

spredż na umowy do klientw krajowych	4 995,85
spredż na podst. cennika sprzed. detal.	1 417,95
rozchód na własne potrzeby	7,49
rozchód na deputaty	47,25
	2025





nabywcy z gmin będących w zasięgu nadleśnictwa	nabywcy z gminy wybranej	wszyscy nabywcy, którzy dokonali zakupu
Liczba nabywców drewna z siedzibą w gminach z zasięgu terytorialnego nadleśnictwa 11	Liczba nabywców siedzibą 10-084 - Rozprza Miasto, 10-10-085 - Rozprza Ob 0	Liczba nabywców drewna (bez sprzedaży detalicznej) 150

BYWCY DREWNA w roku 2025 (na jasnoniebieskim tle firmy położone w zasięgu nadleśnictwa, na ciemniejszym z pogrubieniem czcionki - na terenie gminy) 10-10-084 - Rozprza Miasto, 10-10-085 - Rozprza Ob
Wyświetlani są firmy z siedzibą w gminach z zasięgu terytorialnego nadleśnictwa. Wybór wyświetlanych firm można zmienić klikając w mapę termiczną powyżej.

Lp.	LOKALNY NABYWCA DREWNA	Kierunek	Miejscowość	gmina w zasięgu nadleśnictwa
1	TARTAK FELICJA Irena Wojakowska	13	Felicja	Łęki Szlacheckie
2	PPHU "ELTRAK" Leszek Wojakowski	13	Łęki Szlacheckie	Łęki Szlacheckie
3	"DITPAL" Robert Dytrych	13	Piotrków Tryb.	M. Piotrków Trybunalski
4	AC TRAK -POL Cichosz Adam	13	Piotrków Tryb.	M. Piotrków Trybunalski
5	PPHU MARUS Maciołek Jarosław	13	Twardosławice 53 A	Grabica
6	AN-MAR S.C SASIN ANNA SASIN MARCIN	13	Piotrków Tryb.	M. Piotrków Trybunalski
7	P.P.H.U. ARTO MADEJCZYK ARKADIUSZ	13	Nowinki	Ręczno
8	PIOTR MACIEJEK P.P.H.U.	13	Żarnowica Duża	Wolbórz Ob. wief.
9	AN TRAK POL NOWAK ARTUR	13	Piotrków Tryb.	M. Piotrków Trybunalski
10	F.P.H.U. DREWNOLAND S.C. Tomasz i Grzegorz Trajdos	13	Piotrków Tryb.	M. Piotrków Trybunalski
11	DARPOL SKROBEK Dariusz	13	Ręczno	Ręczno

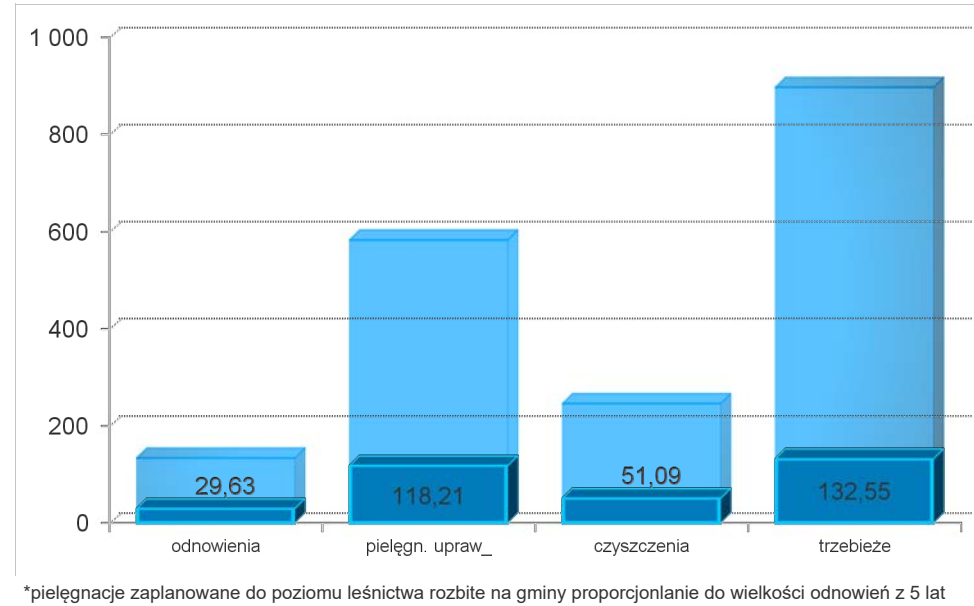
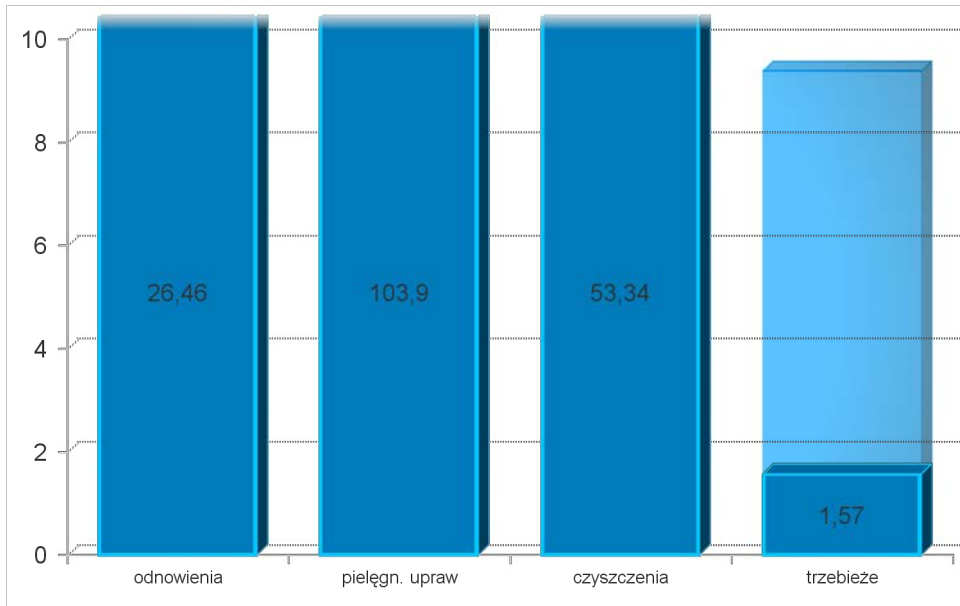
INFORMACJA O DZIAŁALNOŚCI NADLEŚNICTW
wykonanie wybranych zadań hodowlanych - rok 2025 oraz plan na rok 2026

10-10-084 - Rozprza Miasto, 10-10-085 - Rozprza Ob. wiej.

wybrana gmina/gminy	Pow. ogółem (ha)	Lasy (ha)	Średni wiek
10-10-084 - Rozprza Miasto, 10-10-085 - Rozprza Ob. wiej.	3 413,06	3 344,81	69
w stosunku do całego nadleśnictwa	17,92%	17,98%	niższy o 2 lat

Wybrane zadania z zakresu hodowli lasu (udział prac z terenu gminy w pracach w całym nadleśnictwie)				
	odnowienia	Pielęgnowanie	czyszczenia	trzebieże
gmina	26,46	103,9	53,34	1,57
n-ctwo	112,02	620,29	191,01	9,38
% gm. w n-ctwie	23,62%	16,75%	27,93%	16,74%

Wybrane zadania z zakresu hodowli lasu (udział prac z terenu gminy w pracach w całym nadleśnictwie)				
	odnowienia	Pielęgnowanie	czyszczenia	trzebieże
gmina	29,63	118,21	51,09	132,55
n-ctwo	133,52	582	245,83	896,63
% gm. w n-ctwie	22,19%	20,31%	20,78%	14,78%



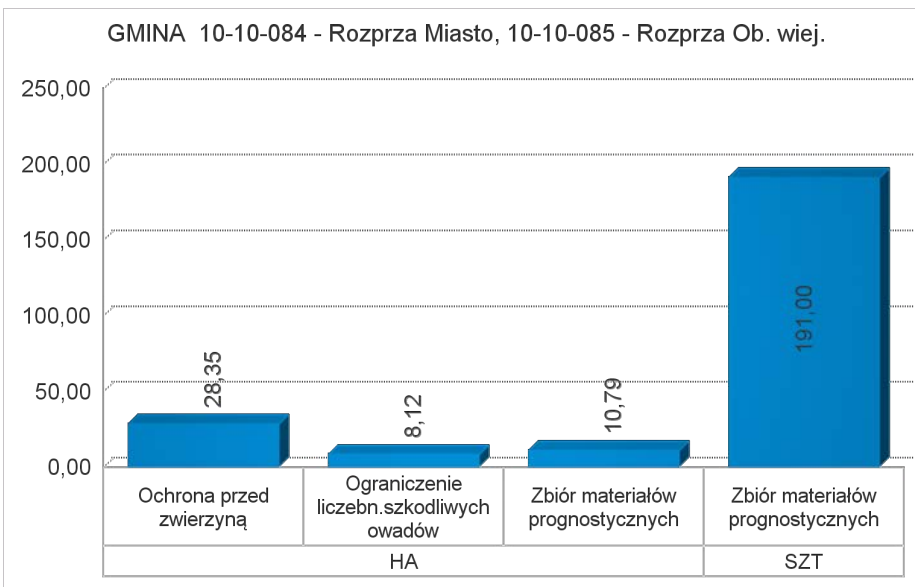
INFORMACJA O DZIAŁALNOŚCI NADLEŚNICTW
wykonanie OCHRONA LASU - rok 2025

10-10-084 - Rozprza Miasto, 10-10-085 - Rozprza Ob. wiej.

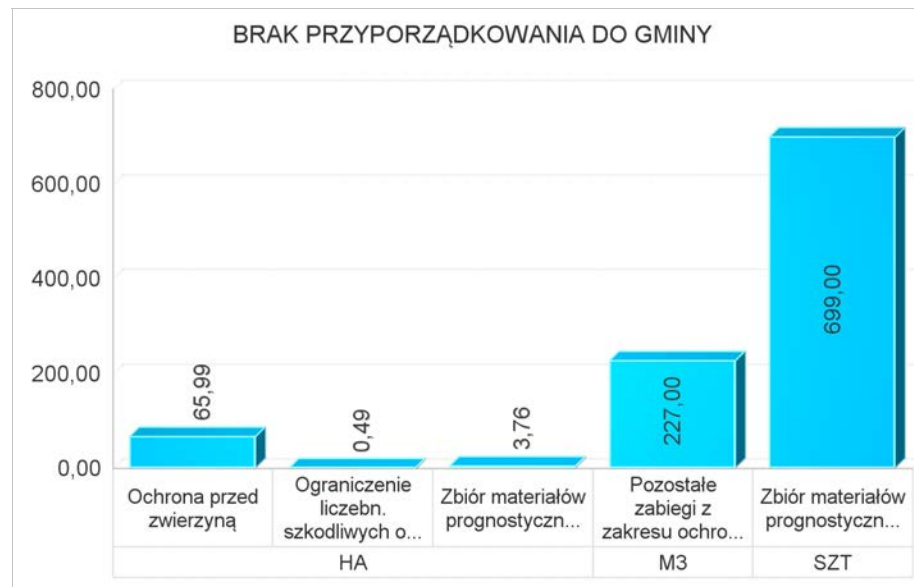
WYKONANIE PRAC Z OCHRONY LASU - CAŁE NADLEŚNICTWO



GMINA 10-10-084 - Rozprza Miasto, 10-10-085 - Rozprza Ob. wiej.



BRAK PRZYPORZĄDKOWANIA DO GMINY



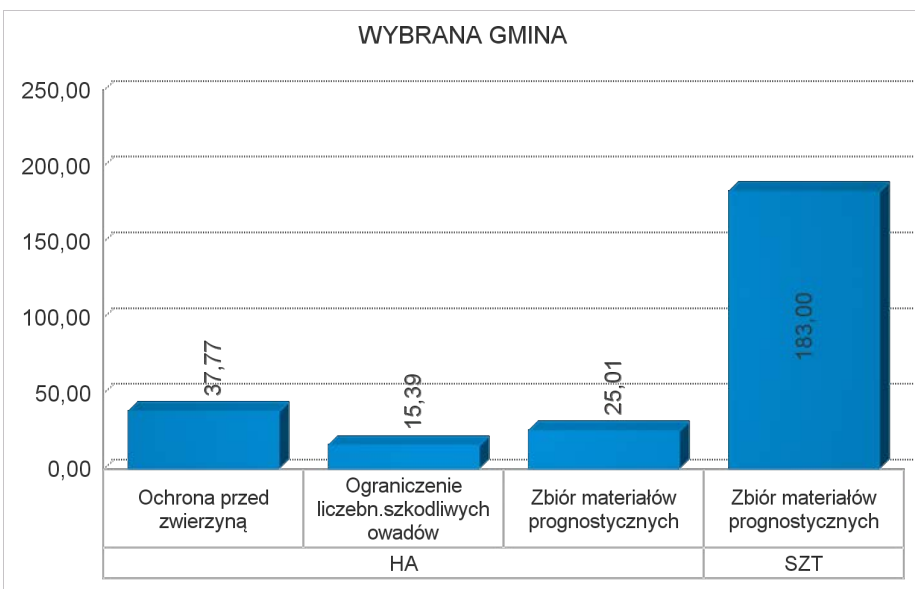
INFORMACJA O DZIAŁALNOŚCI NADLEŚNICTW
PLAN OCHRONA LASU - rok 2026

10-10-084 - Rozprza Miasto, 10-10-085 - Rozprza Ob. wiej.

PLAN PRAC Z OCHRONY LASU - CAŁE NADLEŚNICTWO

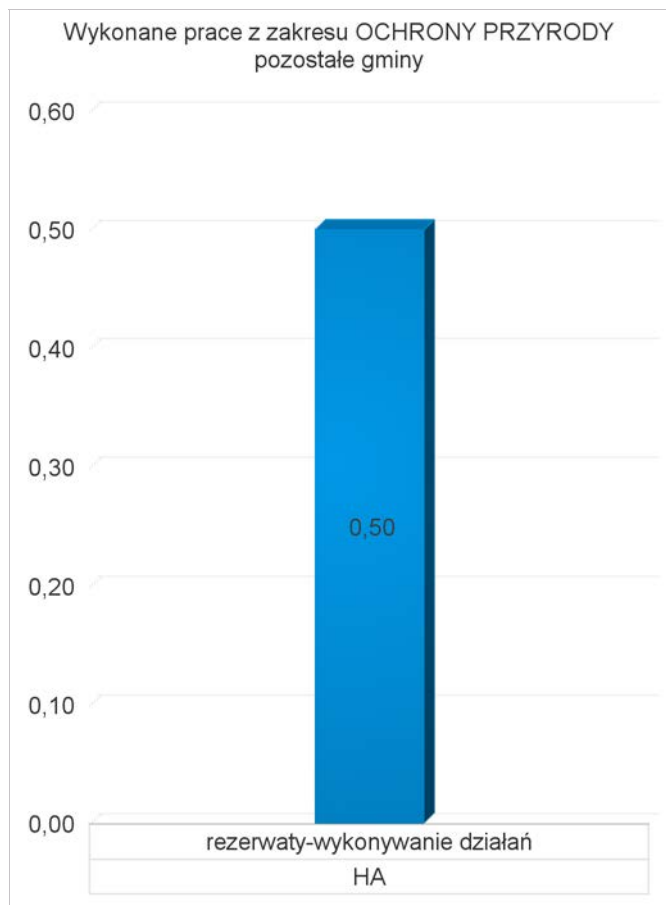


WYBRANA GMINA



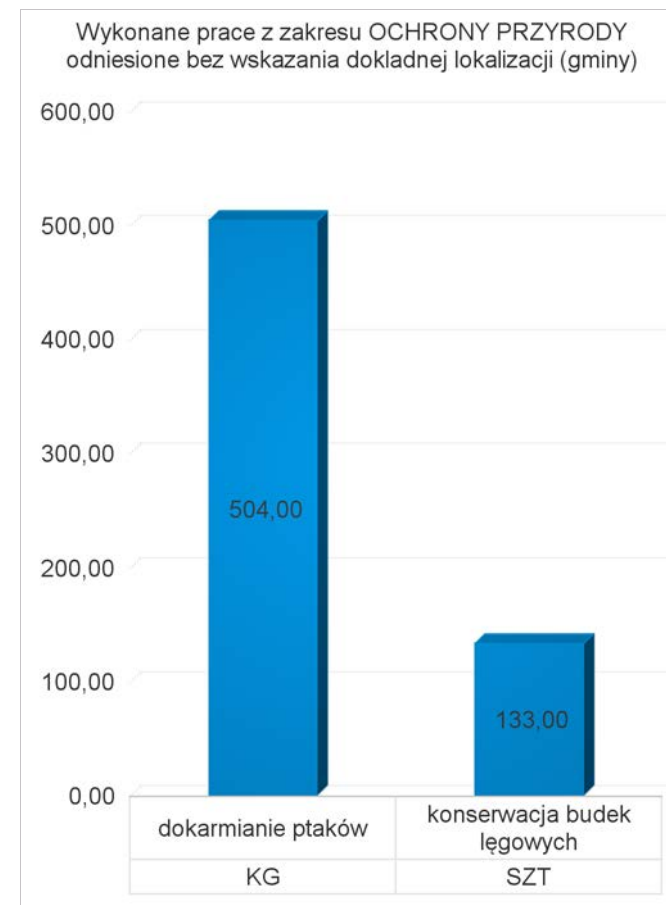
BRAK PRZYPORZĄDKOWANIA DO GMINY



**INFORMACJA O DZIAŁALNOŚCI NADLEŚNICTW
wykonanie OCHRONA PRZYRODY - rok 2025****10-10-084 - Rozprza Miasto, 10-10-085 - Rozprza Ob. wiej.**

Wykonane prace z zakresu OCHRONY PRZYRODY 10-10-084 - Rozprza Miasto, 10-10-085 - Rozprza Ob. wiej.

W roku 2025 nie odnotowano wykonania zadań z zakresu ochrony przyrody odniesionych wprost na lasy i grunty położone na terenie gminy 10-10-084 - Rozprza Miasto, 10-10-085 - Rozprza Ob. wiej. Jednak zdecydowana większość prac z zakresu ochrony przyrody nie odniesiona na teren konkretnej gminy (czyli prace, dla których nie wskazano dokładnej lokalizacji - prace te widoczne są na wykresie z prawej strony) dotyczy w pewnym zakresie również gminy 10-10-084 - Rozprza Miasto, 10-10-085 - Rozprza Ob. wiej.



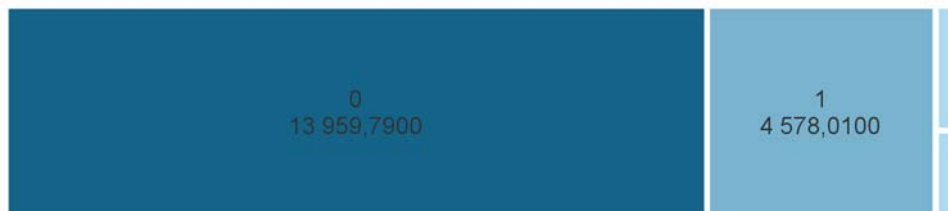
INFORMACJA O DZIAŁALNOŚCI NADLEŚNICTW FORMY OCHRONY PRZYRODY

10-10-084 - Rozprza Miasto, 10-10-085 - Rozprza Ob. wiej.

Formy Ochrony Przyrody całe nadleśnictwo




Powierzchnia objęta różnymi formami ochrony przyrody (w zależności od liczby form nakładających się) - całe nadleśnictwo



Formy Ochrony Przyrody gmina 10-10-084 - Rozprza Miasto, 10-10-085 - Rozprza Ob. wiej.



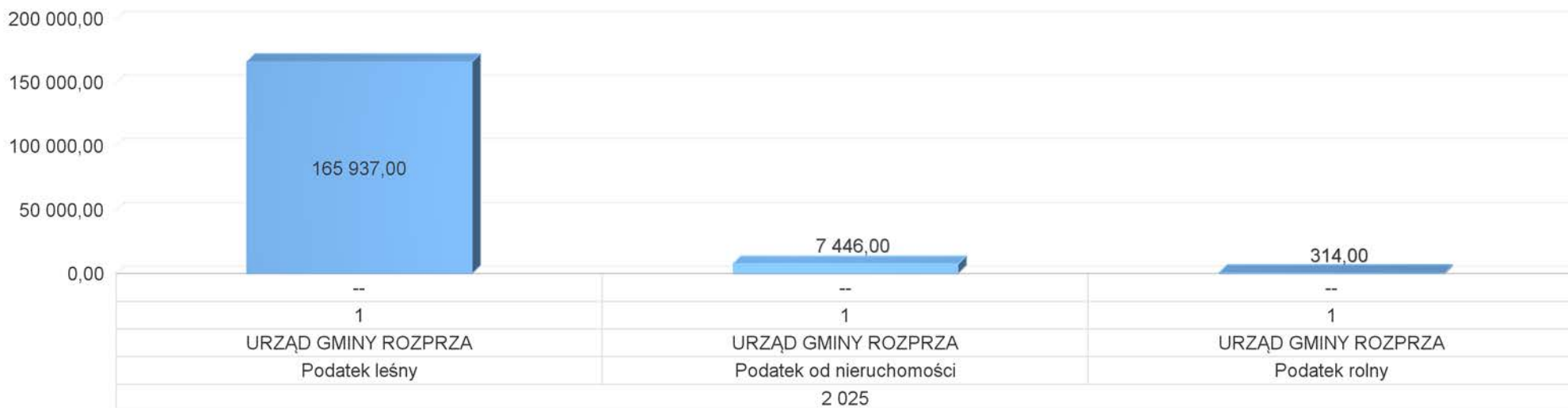
Powierzchnia objęta różnymi formami ochrony przyrody (w zależności od liczby form nakładających się) - gmina 10-10-084 - Rozprza Miasto, 10-10-085 - Rozprza Ob. wiej.



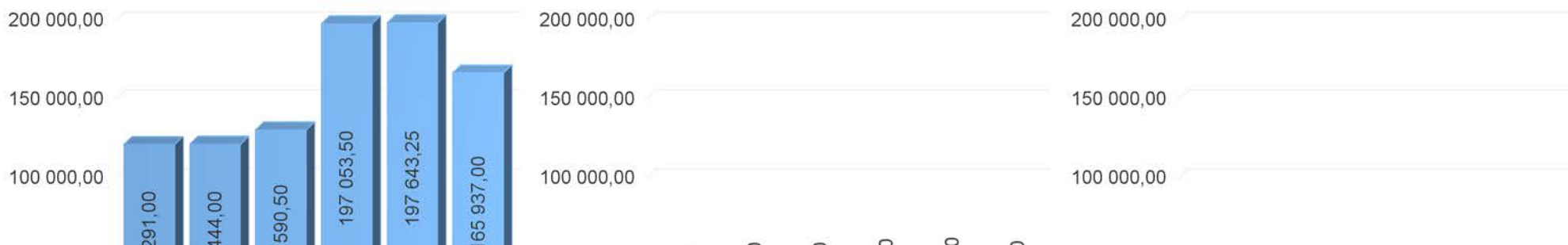
**INFORMACJA O DZIAŁALNOŚCI NADLEŚNICTW
PODATKI LOKLANE**

URZĄD GMINY ROZPRZA

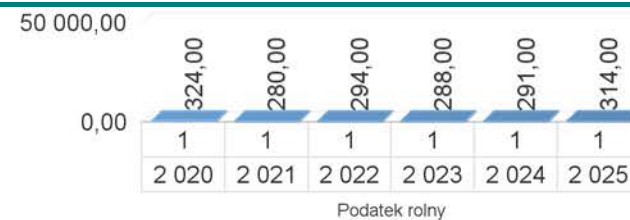
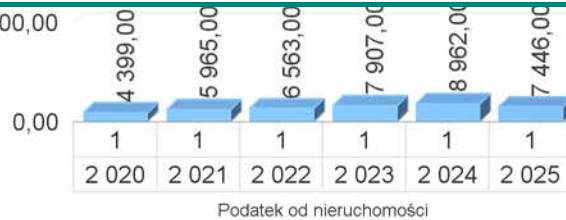
Podatki lokalne URZĄD GMINY ROZPRZA



Podatki lokalne URZĄD GMINY ROZPRZA

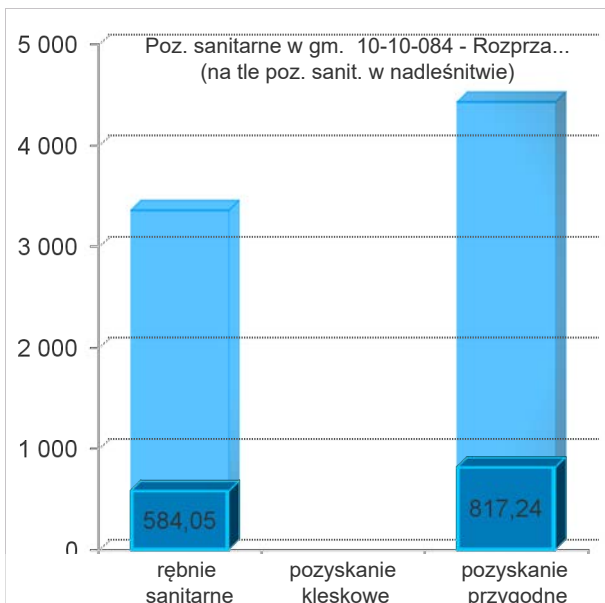


Lokalizacja raportu: [Public Folders]/01 - Raporty PGLLP/02 - Jednostki (LSR)/21 - Informacja publiczna/ INFORMACJA O DZIAŁALNOŚCI NADLEŚNICTW - ZARZĄDZENIE 115/2024/RAPORTY DLA NADLEŚNICTW/



INFORMACJA O DZIAŁALNOŚCI NADLEŚNICTW
Zagrożenia i przeciwdziałanie zagrożeniom - rok 2025

10-10-084 - Rozprza Miasto, 10-10-085 - Rozprza Ob. wiej.



W roku 2025 na terenie nadleśnictwa miało miejsce 6 pożarów na łącznej powierzchni 1,22 ha. Straty finansowe oszacowano na 56 976,66 zł.

Na terenie gminy 10-10-084 - Rozprza Miasto, 10-10-085 - Rozprza Ob. wiej. w roku 2025 nie odnotowano żadnego pożaru. Ostatni pożar, jaki wystąpił na terenie gminy 10-10-084 - Rozprza Miasto, 10-10-085 - Rozprza Ob. wiej. miał miejsce

PRZEBUDOWA DRZEWOSTANÓW - GMINA 10-10-084 - Rozprza Miasto, 10-10-085 - Rozprza Ob. wiej.

W gminie 10-10-084 - Rozprza Miasto, 10-10-085 - Rozprza Ob. wiej. w roku nie wykonywano odnowień związanych z przebudową drzewostanów.

W całym nadleśnictwie wykonano przebudowę na powierzchni 5,73 ha.

USZKODZENIA DRZEWOSTANÓW PRZEZ CZYNNIKI ABIOTYCZNE I BIOTYCZNE - 10-10-084 - Rozprza Miasto, 10-10-085 - Rozprza Ob. wiej.

